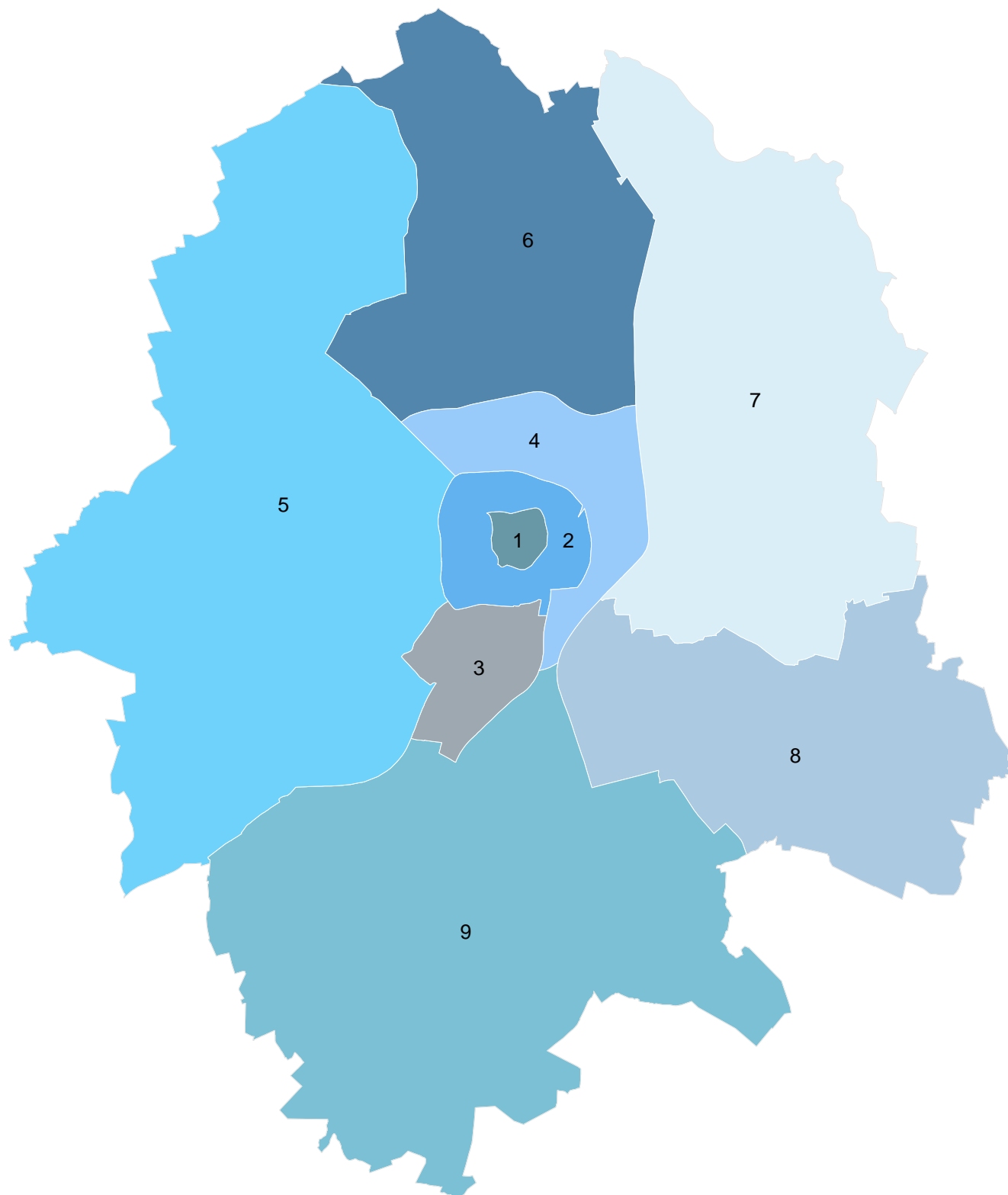


Kleinräumige Gebietsgliederung
9 Stadtbezirke und Teilbereiche
mit Flächen in Hektar
Stand: 31.12.2011

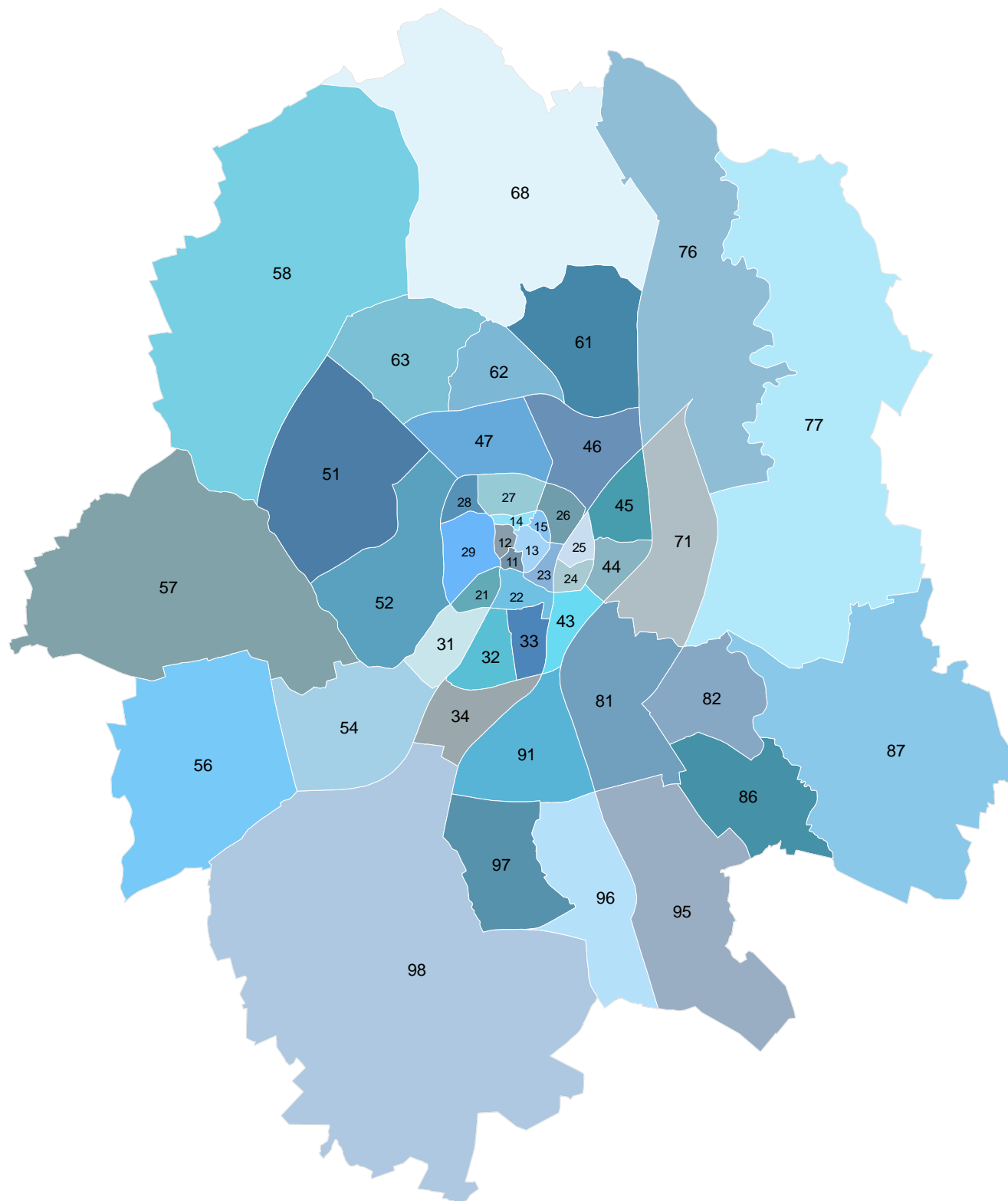


1-4	Münster-Mitte	2392,162
1	Teilbereich Altstadt	119,356
2	Teilbereich Innenstadtring	635,070
3	Teilbereich Mitte-Süd	610,413
4	Teilbereich Mitte-Nordost	1027,324
5	Münster-West	8295,813
6	Münster-Nord	3604,706
7	Münster-Ost	5416,594
8	Münster-Südost	3609,560
9	Münster-Hiltrup	6975,774

Stadt Münster 30294,609

Alle Flächen wurden auf die
Gesamtfläche des Katasters abgeglichen.

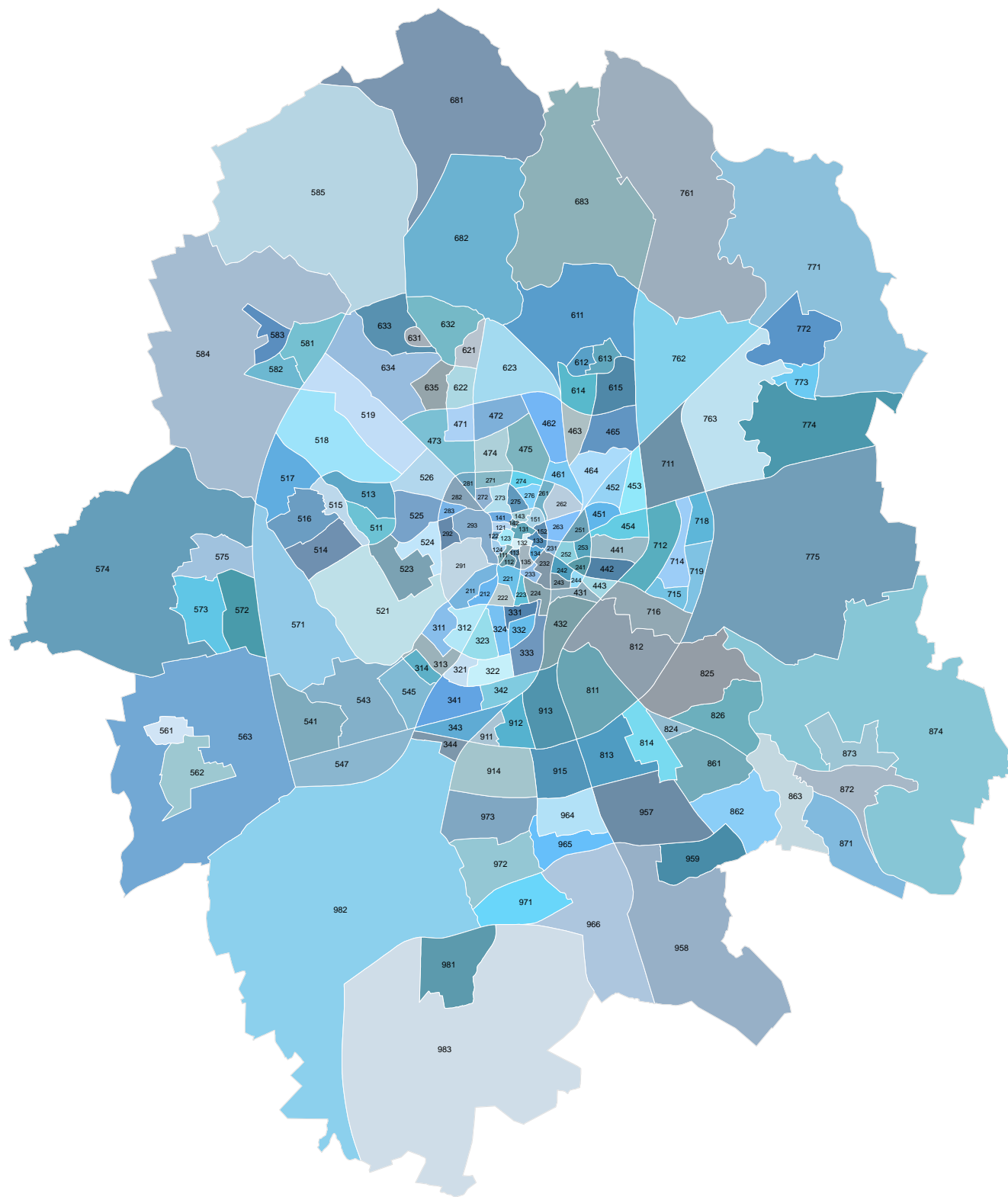
Kleinräumige Gebietsgliederung 45 Stadtteile (Statistische Bezirke) mit Flächen in Hektar Stand: 31.12.2011



Stadtteil	Fläche in Hektar	Stadtteil	Fläche in Hektar
11 Aegidii	16,465	51 Gievenbeck	946,357
12 Überwasser	24,016	52 Sentrup	662,362
13 Dom	43,395	54 Mecklenbeck	624,059
14 Buddenturm	18,833	56 Albachten	1295,767
15 Martini	16,646	57 Roxel	1991,557
		58 Nienberge	2775,710
21 Pluggendorf	54,728		
22 Josef	72,592	61 Coerde	586,423
23 Bahnhof	36,288	62 Kinderhaus-Ost	262,057
24 Hansaplatz	41,827	63 Kinderhaus-West	515,758
25 Mauritz-West	47,747	68 Sprakel	2240,467
26 Schlachthof	76,049		
27 Kreuz	101,411	71 Mauritz-Ost	576,682
28 Neutor	52,593	76 Gelmer-Dyckburg	1772,024
29 Schloss	151,835	77 Handorf	3067,888
31 Aaseestadt	147,680	81 Gremmendorf-West	639,537
32 Geist	143,766	82 Gremmendorf-Ost	399,169
33 Schützenhof	100,596	86 Angelmodde	501,397
34 Düesberg	218,401	87 Wolbeck	2069,457
43 Hafen	105,374	91 Berg Fidel	477,830
44 Herz-Jesu	102,711	95 Hiltrup-Ost	1099,032
45 Mauritz-Mitte	163,861	96 Hiltrup-Mitte	598,212
46 Rumphorst	315,546	97 Hiltrup-West	465,891
47 Uppenberg	339,831	98 Amelsbüren	4334,809
Stadt Münster	30294,609		

Alle Flächen wurden auf die Gesamtfläche des Katasters abgeglichen.

Kleinräumige Gebietsgliederung 174 Stadtzellen mit Flächen in Hektar Stand: 31.12.2011



Stadt- zelle	Fläche in Hektar	Stadt- zelle	Fläche in Hektar	Stadt- zelle	Fläche in Hektar	Stadt- zelle	Fläche in Hektar	Stadt- zelle	Fläche in Hektar
111	4,741	263	25,493	453	47,460	574	1245,295	773	45,371
112	6,189	271	22,748	454	48,617	575	101,356	774	354,547
113	5,535	272	11,957	461	31,907	581	89,419	775	1392,801
121	6,509	273	21,249	462	80,728	582	49,932	811	196,242
122	2,859	274	15,429	463	44,611	583	51,283	812	221,724
123	8,823	275	15,415	464	72,415	584	1226,775	813	126,579
124	5,825	276	14,615	465	85,885	585	1358,301	814	94,992
131	10,505	281	12,489	471	38,817	611	399,991	824	23,791
132	7,694	282	26,965	472	67,949	612	22,913	825	229,324
133	8,473	283	13,139	473	99,908	613	30,464	826	146,054
134	6,020	291	78,214	474	53,212	614	56,566	861	164,447
135	10,704	292	19,242	475	79,945	615	76,490	862	172,348
141	8,970	293	54,379	511	46,919	621	34,950	863	164,602
142	2,343	311	41,627	513	74,824	622	44,995	871	174,204
143	7,519	312	42,996	514	93,988	623	182,112	872	143,011
151	10,259	313	38,497	515	43,160	631	15,467	873	110,930
152	6,387	314	24,553	516	100,444	632	120,494	874	1641,312
211	36,584	321	24,736	517	120,687	633	105,672	911	22,558
212	18,143	322	44,271	518	254,322	634	221,683	912	57,101
221	19,937	323	44,689	519	212,013	635	52,443	913	119,899
222	17,634	324	30,062	521	366,858	681	822,054	914	167,046
223	11,074	331	20,404	523	96,302	682	643,237	915	111,227
224	23,946	332	23,672	524	47,670	683	775,176	957	256,405
231	6,598	333	56,515	525	75,247	711	171,940	958	716,097
232	20,747	341	83,695	526	76,285	712	107,859	959	126,530
233	8,944	342	48,134	541	160,574	714	59,508	964	103,275
241	11,238	343	58,800	543	210,154	715	28,424	965	77,247
242	13,089	344	27,762	545	83,024	716	113,146	966	417,691
243	10,568	431	21,542	547	170,307	718	48,049	971	137,603
244	6,931	432	83,833	561	41,135	719	47,755	972	164,367
251	19,048	441	50,522	562	129,682	761	1016,577	973	163,921
252	14,957	442	35,262	563	1124,950	762	391,133	981	176,283
253	13,742	443	16,927	571	399,352	763	364,314	982	2320,205
261	14,205	451	27,961	572	120,576	771	1111,839	983	1838,322
262	36,350	452	39,823	573	124,978	772	163,330		

Stadt Münster
30294,609

Alle Flächen wurden auf die Gesamtfläche des Katasters abgeglichen.